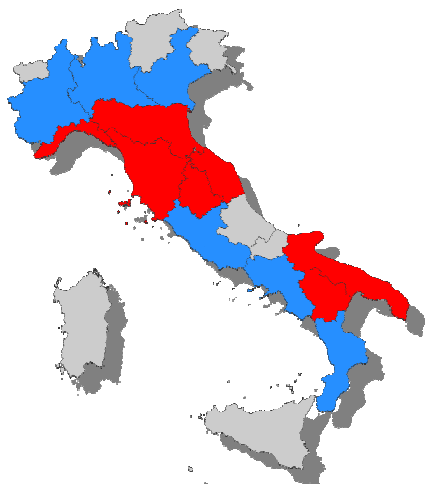
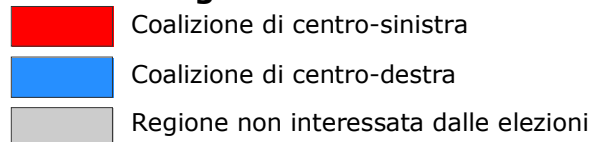


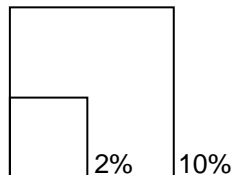
Elezioni 2010: esiti delle elezioni confrontati con l'emergenza immigrazione (rapporto tra popolazione italiana e straniera)



Risultati regionali 2010



Superficie della regione proporzionale alla percentuale di popolazione straniera sulla popolazione residente



Laboratorio Cartografico Diathesis, Università di Bergamo
Progetto: Emanuela Casti, Federica Burini, Alessandra Ghisalberti;
Raccolta dati: Samantha Filippone, Ileana Villa;
Elaborazione grafica: Sara Belotti

Dati: deformazione delle aree su dati Istat della popolazione al 2009; risultati delle elezioni su dati regionali del Ministero dell'Interno, Regione Toscana, Regione Marche, Regione Puglia, Regione Calabria

