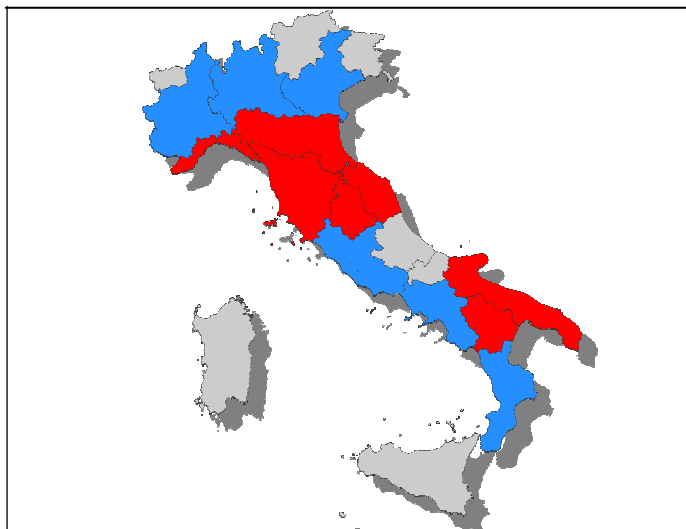





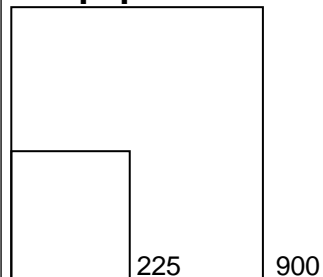
Elezioni 2010: esiti delle elezioni confrontati con l'emergenza immigrazione (distribuzione della presenza straniera)



Risultati 2010

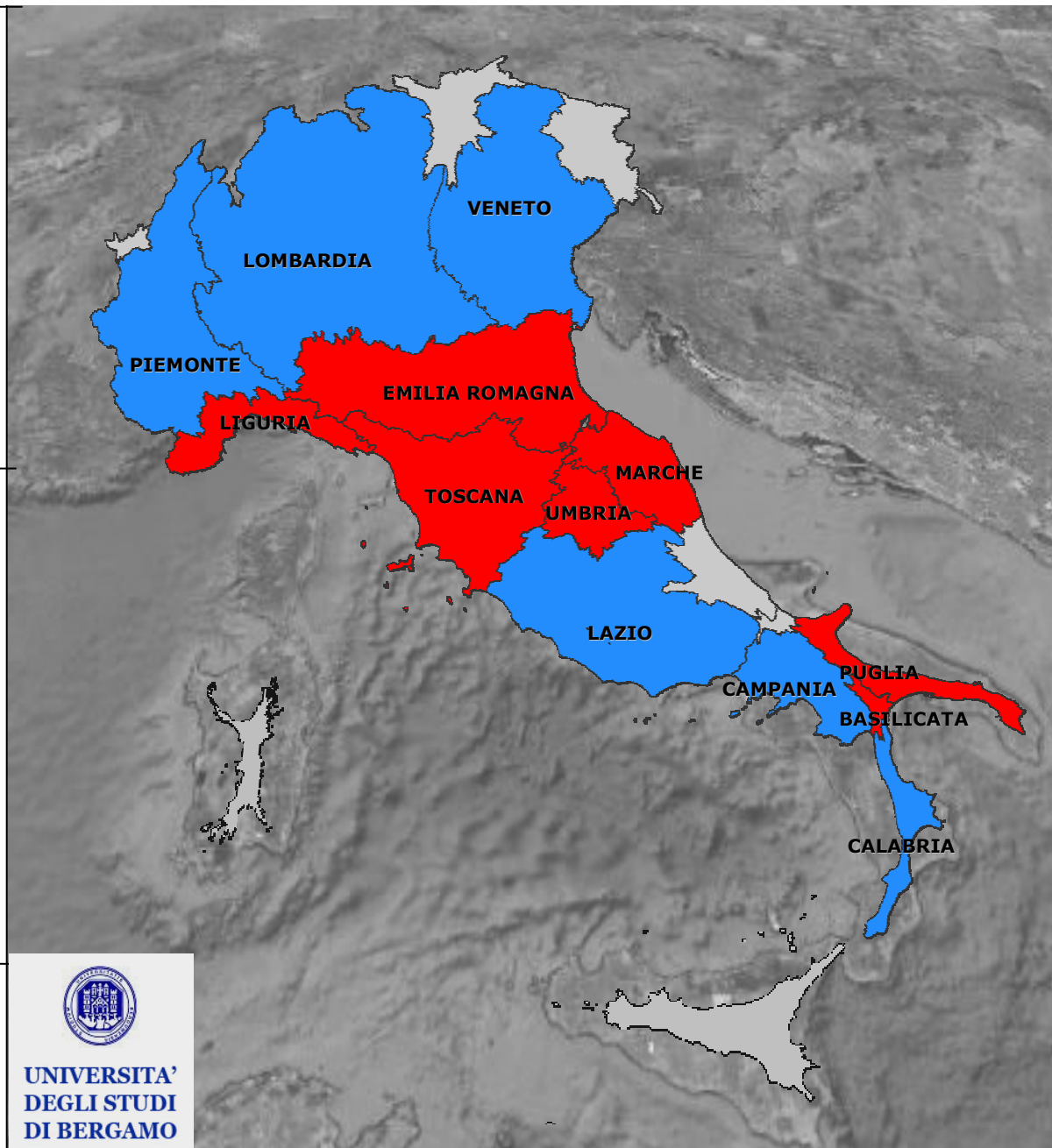
-  Coalizione di centro-sinistra
-  Coalizione di centro-destra
-  Regione non interessata dalle elezioni

Superficie della regione proporzionale alla popolazione straniera in migliaia



Laboratorio Cartografico Diathesis, Università di Bergamo
Progetto: Emanuela Casti, Federica Burini, Alessandra Ghisalberti;
Raccolta dati: Samantha Filippone, Ileana Villa;
Elaborazione grafica: Sara Belotti

Dati: deformazione delle aree su dati Istat della popolazione straniera al 2009;
risultati delle elezioni su dati regionali del Ministero dell'Interno, Regione Toscana, Regione Marche, Regione Puglia, Regione Calabria



UNIVERSITA'
DEGLI STUDI
DI BERGAMO